19

Département de l'Hérault

VILLE DE MONTPELLIER

PLAN D'ALIGNEMENT

-Rue du Pas du Loup- (A)

(ex: C.V.O. N° 132)

ECHELLE 1/500

Dressé par
Services Techniques de la Ville
Le Directeur Général
Montpellier le, 1[illegible] OCT. 1966

Vu
Le Maire
Montpellier le, 13.1.67.

VU [illegible]1 JAN. 1967
MONTPELLIER, le
Pour le Préfet et par délégation
Le Directeur
Signé : [illegible]IENNE

Vu
Le Commissaire Enquêteur
Montpellier le, 16.1.67.

Vu
Le Préfet de l'Hérault
Montpellier le,

POUR EXPÉDITION CONFORME
Pour le Préfet,
Le Chef de Bureau

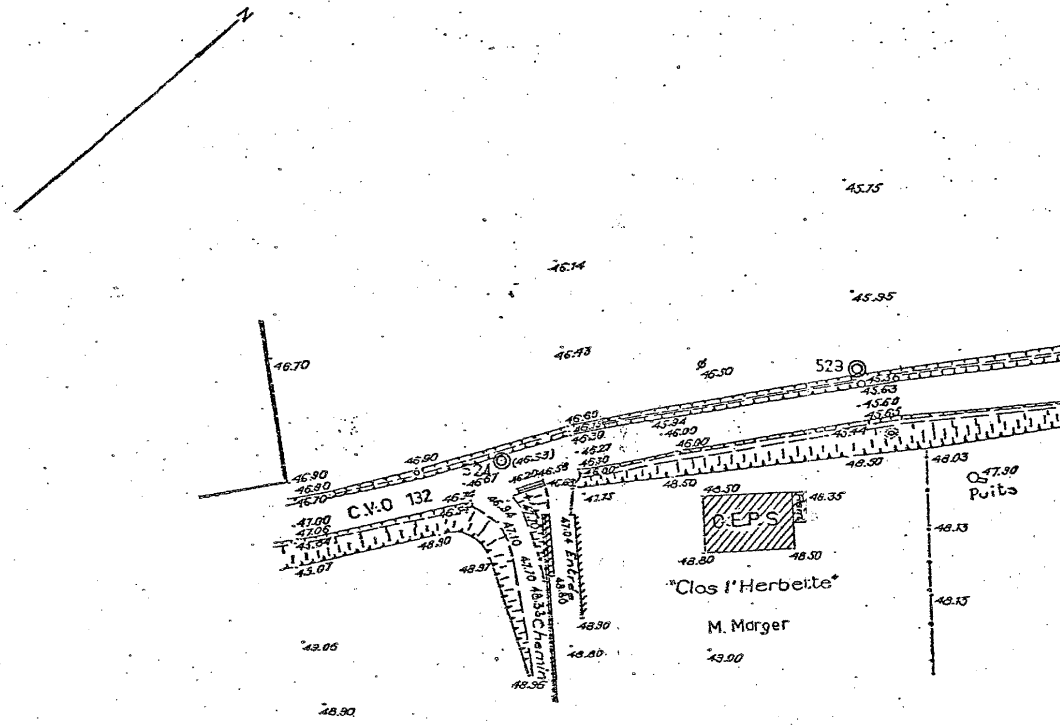
N
45.75
46.14
45.35
46.43
46.70
46.50
523
45.36
45.63
45.60
45.65
46.60
46.15
45.34
46.00
46.30
45.27
46.00
45.44
46.90
524
(46.53)
46.20
46.58
46.30
46.90
46.80
46.70
46.67
C.V.O 132
47.00
47.06
45.84
45.07
48.90
48.97
47.10
48.33
Chemin
48.86
47.04
Entrée
47.75
48.50
48.30
48.35
C.E.P.S
48.80
48.50
"Clos l'Herbette"
M. Morger
48.30
48.80
43.90
48.03
47.30
Puits
48.13
48.15
43.06
48.36
48.90

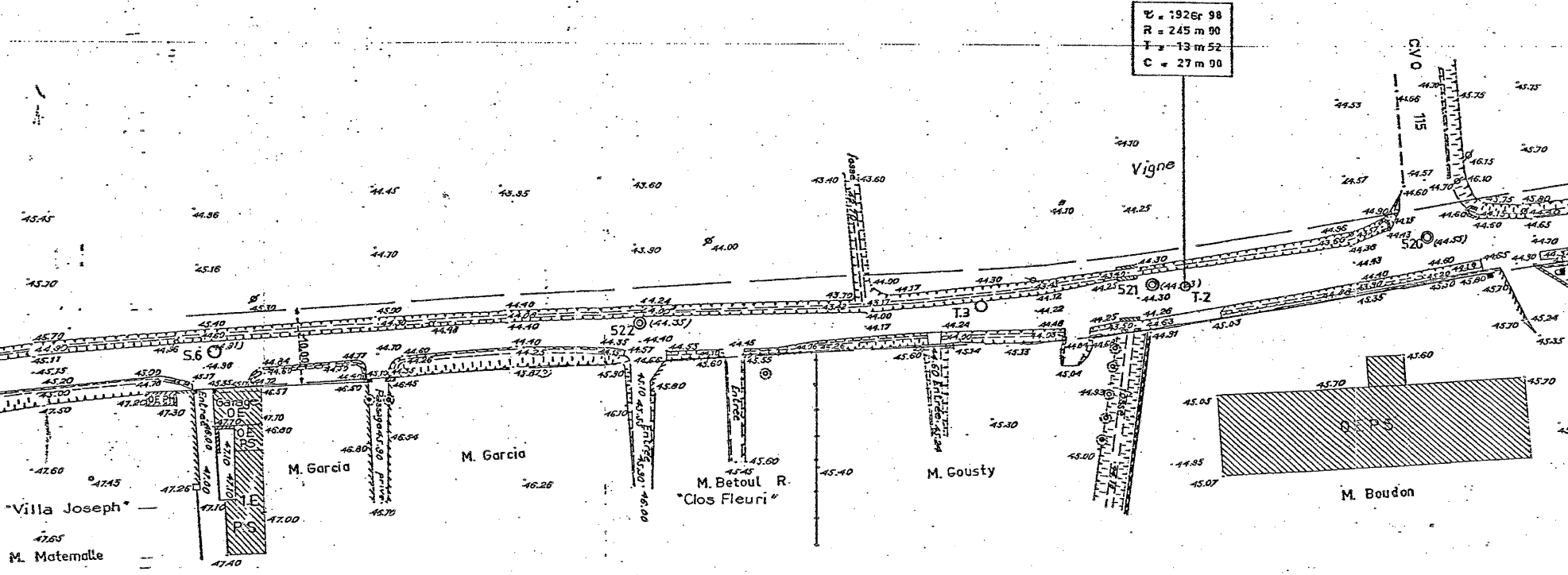

Ꞇ = 192Gr 98
R = 245 m 90
T = 13 m 52
C = 27 m 90
Vigne
C.V.O. 115
fossé
S.6
522 (44.35)
521 (44.03)
520 (44.53)
T.3
T.2
Garage
Entrée
Passage privé
Entrée
Entrée
Entrée
I.E.
P.S.
10.00
"Villa Joseph"
M. Matemalle
M. Garcia
M. Garcia
M. Betoul R.
"Clos Fleuri"
M. Gousty
M. Boudon
D.E.P.S.

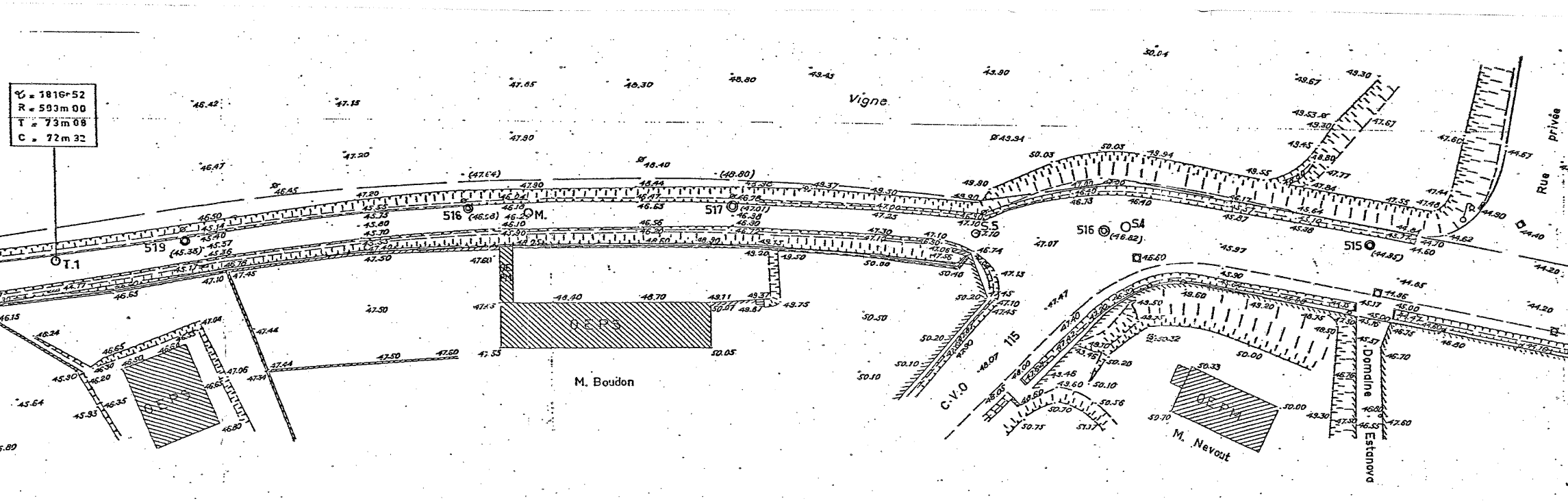
∿ = 1816r52
R = 593m 00
T = 73m 08
C = 72m 32
T.1
519
516
M.
517
S
S4
516
515
Vigne
OEPS
M. Boudon
OEPS
C.V.O 115
OEPM
M. Nevout
Domaine Estanova
Rue privée
(47.64)
(48.80)
(45.38)
(46.58)
(47.01)
(46.82)
(44.85)

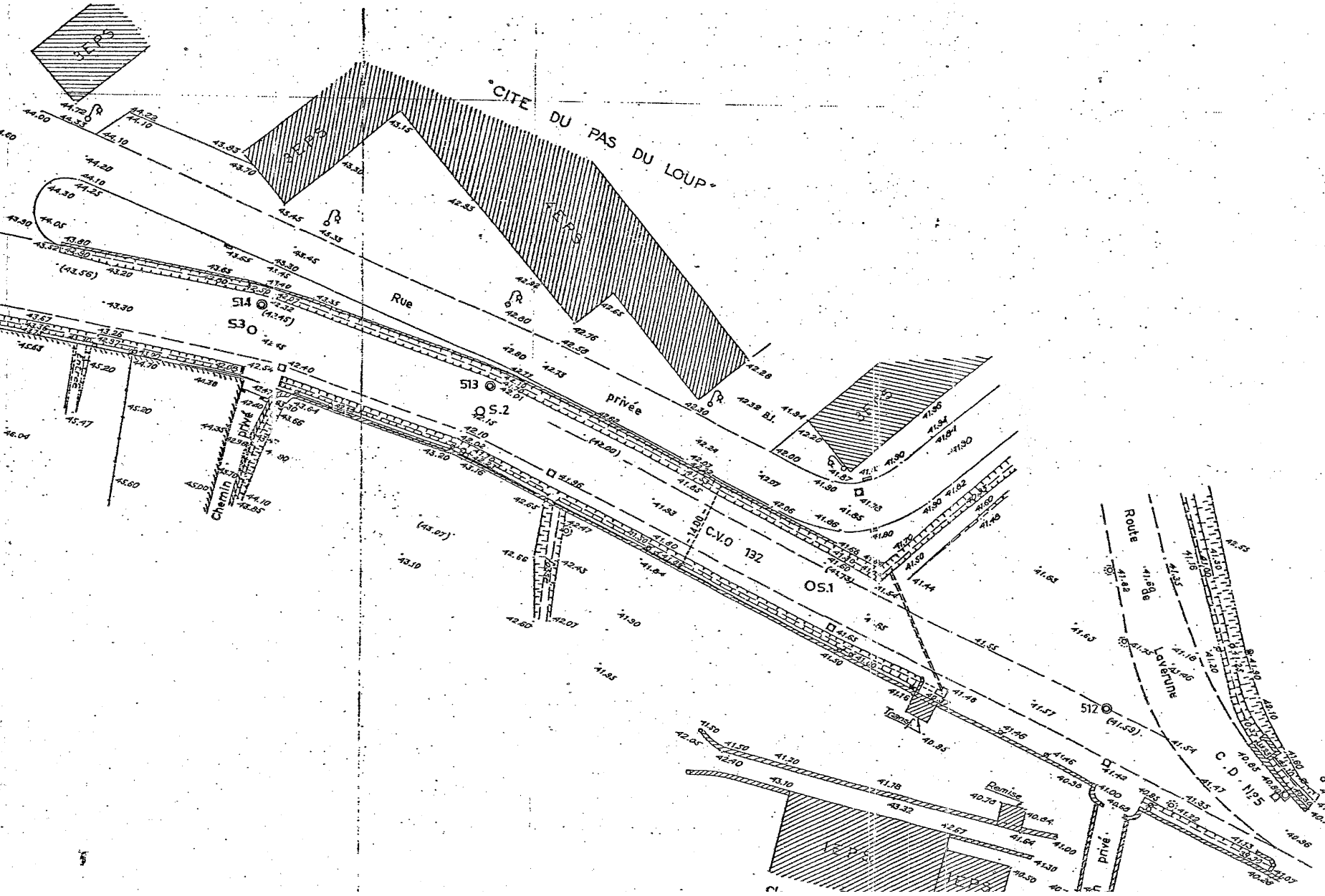
"CITE DU PAS DU LOUP"
Rue privée
C.V.O 132
Route Laverune
C.D. N°5
Chemin privé
privé
Remise
Trans.
S14
S13
S12
S.2
S3
OS.1
8